

Factura

ANTULIO ROBERTO, LÓPEZ BARRERA
Nit Emisor: 9816097
ANTULIO ROBERTO LOPEZ BARRERA
4 CALLE 11-99 zona 1, Mixco, GUATEMALA

NIT Receptor: 3440958

Nombre Receptor: INSTITUTO GEOGRAFICO NACIONAL, INGENIERO
ALFREDO OBIOLS GOMEZ

Dirección comprador: AVENIDA LAS AMERICAS 5-76, ZONA 13,
GUATEMALA

NÚMERO DE AUTORIZACIÓN:

0CEBF9B5-A39F-43C2-BED0-66220A9AA0E4

Serie: 0CEBF9B5 Número de DTE: 2745123778

Numero Acceso:

Fecha y hora de emisión: 28-feb-2025 21:14:53

Fecha y hora de certificación: 02-feb-2025 21:14:53

#No	B/S	Cantidad	Descripcion	Precio/Valor unitario (Q)	Descuentos (Q)	Otros Descuentos(Q)	Total (Q)	Impuestos
1	Servicio	1	Pago de honorarios por servicios técnicos prestados al Instituto Geográfico Nacional, Ingeniero Alfredo Obiols Gómez del Ministerio de Agricultura, Ganadería y Alimentación durante el periodo correspondiente del 01 de febrero de 2025 al 28 de febrero de 2025, según contrato administrativo número 2025- 202-1-2-6, Acuerdo Ministerial de aprobación número RH-029-202-1-2025	10,000.00	0.00	0.00	10,000.00	IVA 1,071.428571
TOTALES:					0.00	0.00	10,000.00	IVA 1,071.428571

CANCELADO


* Sujeto a pagos trimestrales ISR

Datos del certificador

Superintendencia de Administracion Tributaria NIT: 16693949

Razón: que se registra para hacer constar que la factura que precede, Serie: 0CEBF9B5, número de DTE 2745123778 de fecha 28 de febrero de 2025; emitida por Antulio Roberto López Barrera, ampara el pago por servicios técnicos; correspondiente al mes de febrero de 2025, según contrato Administrativo número 2025-202-1-2-6 y Acuerdo Ministerial de Aprobación No. RH-029-202-1-2025. Conste. Guatemala 28 de febrero de 2025.



F. 
Antulio Roberto López Barrera
DPI: 2344 91493 1302

F. 
Ing. David Isaac Gómez Gómez
Sub-Director con Funciones Temporales
Instituto Geográfico Nacional -IGN-

Ing. Agr. Daunno Walther Chew Dávila
Director
Instituto Geográfico Nacional -IGN-



"Contribuyendo por el país que todos queremos"



Identificador Documento del Verificador
Integrado No:
1738552589049

Fecha de Generación:
Feb 2, 2025, 9:16 PM

Detalle de Documentos

Tipo Documento:	FEL
Fecha Emisión:	28/02/2025 21:14:53
Emisor:	9816097
Agente de Retención:	No es agente de retención.
Establecimiento:	ANTULIO ROBERTO LOPEZ BARRERA
Receptor:	3440958-INSTITUTO GEOGRAFICO NACIONAL, INGENIERO ALFREDO OBIOLS GOMEZ
Monto Total:	GTQ GTQ 10000.000000
No. de Acceso:	0
Autorización:	0CEBF9B5-A39F-43C2-BED0-66220A9AA0E4
Serie:	0CEBF9B5
Número del DTE:	2745123778
Acuse de recibido:	FCID202520250202T21:14:5406:000CEBF9B5A39F43C2BED066220A9AA0E4
Fecha de la consulta:	02/02/2025 21:16:08
Estado:	Activo
Asociado a una garantía mobiliaria:	No



SITUACIÓN DEL CONTRIBUYENTE:

NO PRESENTA INCUMPLIMIENTOS

AI 02/02/2025 09:16:40



CONTRIBUYENTE Y/O EMISOR	
NIT	9816097
NOMBRE	ANTULIO ROBERTO, LÓPEZ BARRERA
RESUMEN	
TIPO DE INCUMPLIMIENTO	
¡FELICITACIONES! NO PRESENTA INCUMPLIMIENTOS TRIBUTARIOS	
El no presentar incumplimientos, no garantiza que el contribuyente pueda obtener la "Solvencia Fiscal", ya que el proceso de emisión de la misma, considera otras obligaciones no incluidas en el Verificador Integrado.	

Para actualizar tus Datos de RTU, así como verificar el detalle de las declaraciones presentadas puedes hacerlo en Agencia Virtual ingresando Usuario y Contraseña, si aún no tienes tu contraseña, ingresa a <https://portal.sat.gob.gt/portal/> selecciona Agencia Virtual en la opción "Solicitar Usuario", luego preséntate a una Agencia u Oficina Tributaria o llama al Contac Center de la SAT, teléfono 1550.



Verifique la validez de la presente consulta

INFORME MENSUAL DE ACTIVIDADES REALIZADAS

No. Contrato Administrativo		2025-202-1-2-6 ✓
No. de Acuerdo Ministerial de Aprobación de contrato:		RH-029-202-1-2025 ✓
Tipo de Servicios:		TECNICOS ✓
Nombres y apellidos de la persona contratista:		ANTULIO ROBERTO LÓPEZ BARRERA ✓
Plazo de contratación:	Del: 02 /01/ 2025	Al: 30/06/ 2025 ✓
Periodo de este informe:	Del: 01 /02/ 2025	Al: 28/02/ 2025 ✓
Monto a Pagar: Diez mil Quetzales exactos		Q. 10,000.00 ✓
Prestados en:		INSTITUTO GEOGRÁFICO NACIONAL, INGENIERO ALFREDO OBIOLS GÓMEZ. ✓

Señor Ministro de Agricultura, Ganadería y Alimentación:

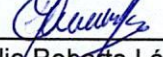
A continuación, se detallan las actividades y avances gestionados durante el período de la contratación:

Descripción de actividades según TDR	Informe de actividades realizadas	Avance	
		Cuantitativo	Cualitativo
1) Servicios técnicos para colaborar en la recopilación de información documental para estudios de límites de los municipios y departamentos que le sean asignados.	Colaboré en servicios técnicos para la recopilación de información documental en los archivos de la División de Apoyo al Catastro y otros archivos, y ubicación de varias fincas para verificación de límites de los municipios de Pueblo Nuevo Viñas y Taxisco del departamento de Santa Rosa.	100 %	Finalizado
2) Servicios técnicos para colaborar en actividades de transcripción, análisis y digitalización de información técnica para estudio de límites de los municipios y departamentos en la División de Apoyo al Catastro.	Colaboré en servicios técnicos para la transcripción y análisis de información gráfica, Registral e Histórica obtenida en la División de Apoyo al Catastro y otros archivos, para el trazo de límites intermunicipales de los municipios de Jocotan y Camotan del departamento de Chiquimula Y el municipio de Zunil del departamento de Quetzaltenango.	100 %	Finalizado

3) Servicios técnicos para colaborar en procesos de recopilación de información para dar respuesta a requerimientos que ingresan a la División de Apoyo al Catastro.	Colaboré en servicios técnicos con la recopilación de información documental en los archivos de la División de Apoyo al Catastro, ploteo de coordenadas y ubicación de varias fincas, para dar respuesta a requerimientos enviados por Instituciones públicas y Municipalidades del interior de la República, que ingresan a la División de Apoyo al Catastro.	100 %	Finalizado
4) Servicios técnicos para colaborar en dar asistencia y resolución de dudas a usuarios respecto a temas de límites y productos de la División de Apoyo al Catastro.	Colaboré en servicios técnicos con el ploteo de coordenadas y ubicación de varias fincas para la verificación del límite intermunicipal del municipios de El Tejar y sus colindantes del departamento de Chimaltenango y obtener información documental para verificación de límites intermunicipales del municipio de Sacapulas del Departamento de Quiché y sus colindantes.	100 %	Finalizado
5) Otras actividades relacionadas con el servicio contratado, o que le sean asignadas por la autoridad superior.	Colaboré en la resolución de dudas al público en general, en el área de Mercadeo y Ventas del Instituto Geográfico Nacional, referente a la ubicación de propiedades en los municipios de San Antonio Palopó del departamento de Sololá, Taxisco del departamento de Santa Rosa y San Miguel Panan del departamento de Suchitepéquez.	100 %	Finalizado

El presente informe describe lo actuado por el suscrito en cumplimiento a las actividades desarrolladas durante el periodo de la contratación, y acorde a los términos de referencia de la misma.


Atentamente,

F. 
 Antulio Roberto López Barrera
 DPI: 2344 91493 1302
 Celular: 51717876

Se hace constar que las actividades descritas en este informe responden a lo estipulado en el contrato administrativo y sus respectivos términos de referencia, y se encuentran recibidos de conformidad, por lo que autorizo a quién corresponda, para que procedan al trámite de pago de los honorarios correspondientes.

F. 
 Ing. David Isaac Gómez Gómez
 Sub-Director con Funciones Temporales
 Instituto Geográfico Nacional -IGN-



F. 
 Ing. Agr. Daunno Walther Chew Dávila
 Director
 Instituto Geográfico Nacional -IGN-

